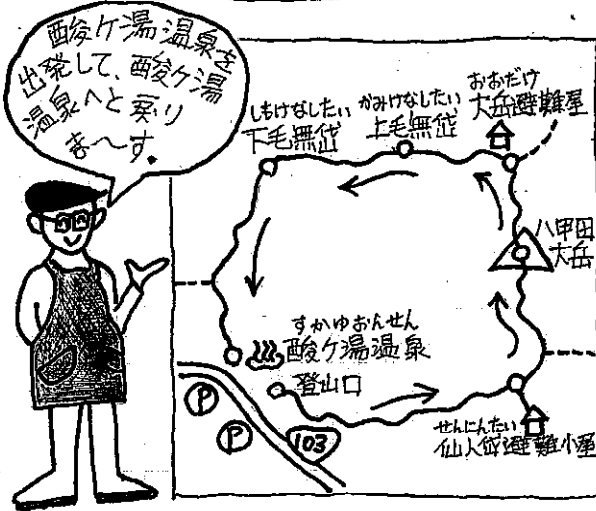


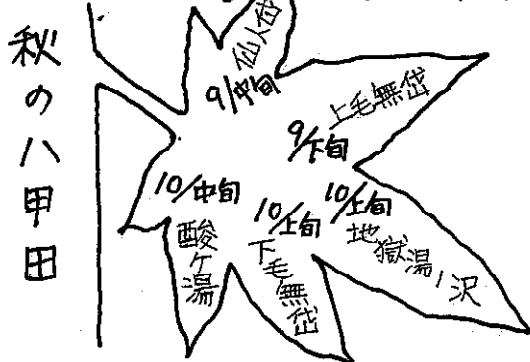
八甲田はひとつの山の名前ではなく、79ヶ所の峰々のひとまとまりの総称ですが、一般に八甲田登山というと、この八甲田大岳に登ることを指しています。
大岳への登山口から、仙人峠〜大岳〜毛無岱と巡ると、ガレ場や湿原などのいろいろな景観を見ることができて、日帰りコースでも内容の濃いハイキングとなります。



目的地を紹介します

グリーンハウス日帰りハイキングおすすめコース
はっこーうだおあだけ
八甲田大岳
周回コース
コースガイド 食料あり

紅葉の見頃 9月中旬 ~ 10月中旬

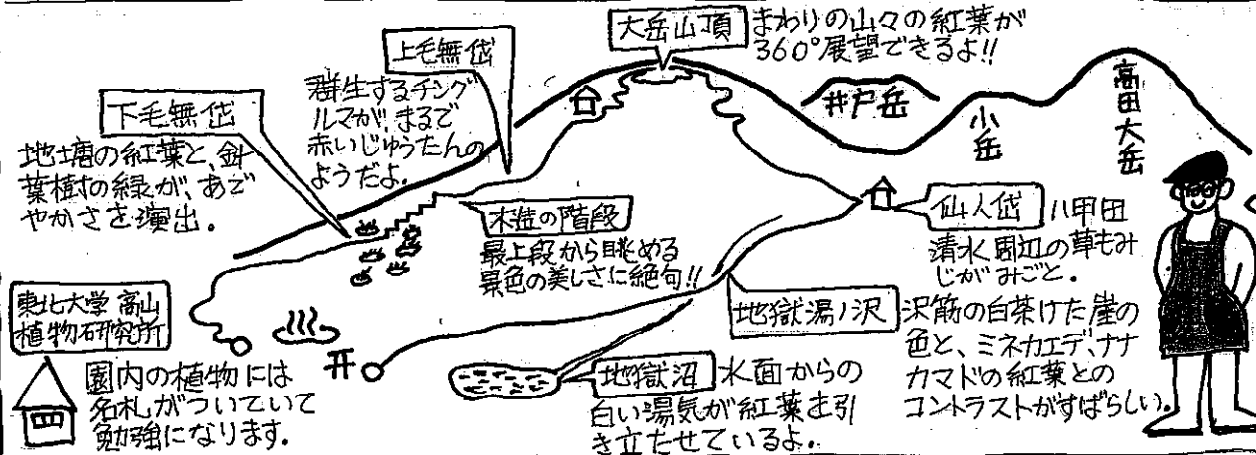


八甲田・大岳山頂	仙人峠	地獄湯沢	酸ヶ湯温泉登山口
60分	30分	60分	
	下毛無岱	下毛無岱	
	20分	80分	50分

標高差 700メートル
上り 2時間30分
下り 2時間30分

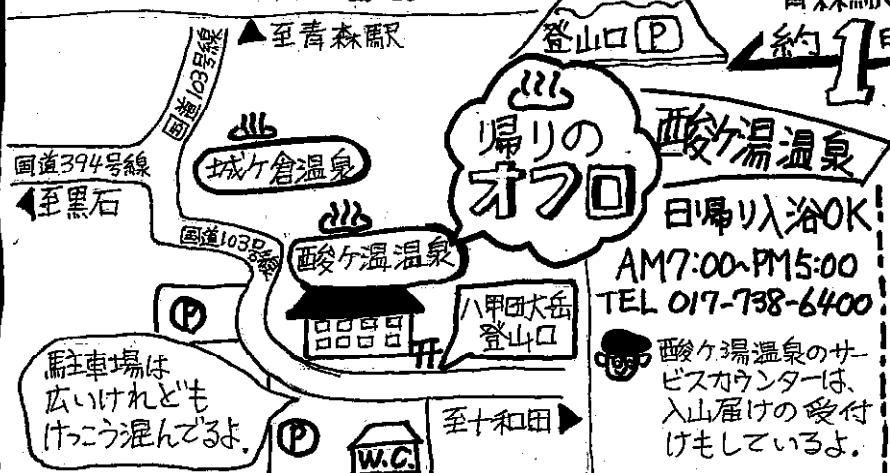
日帰り装備

所要コースタイム時間



コースガイドだよ!!

アクセス MAP



現地までのマイカー情報
八甲田大岳への登山口のある酸ヶ湯温泉は、八甲田十和田ゴールドライン(国道103号線)の標高880メートル地点にあります。JR青森駅からは車で1時間、JRバスで1時間30分です。八戸からは車で約2時間、弘前・黒石からだ、国道394号線を登って、城ヶ倉温泉の交差点を右折すると5分ほどで着きます。